



GEMEENTE HARENKARSPHEL

Herziening 1997 van het
bestemmingsplan "Landelijk Gebied 1980", Harenkarspel

VERKLARING:



BESTAANDE BEBOUWING EN PERCEELGRENZEN
MET AANDUIDING VAN KADASTRALE PERCEEL -
NUMMERS, SECTIEGRENZEN EN SECTIELETTERS



GEMEENTEGRENS



GRENS VAN HET PLAN



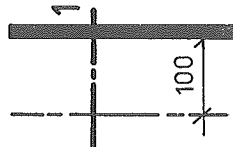
GRENS VAN HET DEELPLAN



DEELPLAN



UITWERKINGSZONE
maximum aantal agrarische bedrijven
dat in de betreffende uitwerkingszône mag worden gevestigd (art.10)



PROFIELAANDUIDING EN MAATVOERING IN METERS



AANDUIDING BEBOUWINGSPERCENTAGE



GOOTHOOGTEKLASSE: MAXIMALE GOOTHOOGTE IN METERS



STOLPBOERDERIJ



AGRARISCH BOUWBLOK; waarop het bijzonder agrarisch bedrijf -
is toegestaan

Behoort bij: besluit van de Raad der gemeente Harenkarspel
van **2 MAART 1999**

Mij bekend,
De gemeentesecretaris,

Get.

A.J.M. van Went

Datum

03-02-1998

Num-
mer

HAR.01a

GEMEENTE HARENKARSPHEL

Herziening 1997 van het
bestemmingsplan "Landelijk Gebied 1980", Harenkarspel

VERKLARING: (VERVOLG)

- Ⓘ AGRARISCH BOUWBLOK; waarop geen kassen en geen hogere silo's dan 6 meter zijn toegestaan;
- Ⓜ { AGRARISCH BOUWBLOK; waarop - geen bijzonder-
agrarisch bedrijf ook niet door vrijstelling is toegestaan
- geen hogere silo's dan 6 meter zijn toegestaan
- △₂ △₃ MAXIMUM AANTAL WONINGEN DAT OP HET AANGEDUIDE
BESTEMMINGSOPPERVLAK MAG WORDEN OPGERICHT
- +—+— BEBOUWINGSGRENS
- ...—...— TRACÉ RIOOLWATERPERSLEIDING
- TRACÉ HOOGSPANNINGSLEIDING
- |—|—|— TRACÉ GASLEIDING
- ▨ GROENVOORZIENING BEHORENDE BIJ DE STAPELHAVEN
- Ⓒ AANDUIDING BESTAAND GLASTUINBOUWBEDRIJF
- } GEREGLD IN ARTIKEL 23

Behoort bij: besluit van de Raad der gemeente Harenkarspel
van **2 MAART 1999**

Mij bekend
De gemeentesecretaris,

Get.

A.J.M. van Went

Datum

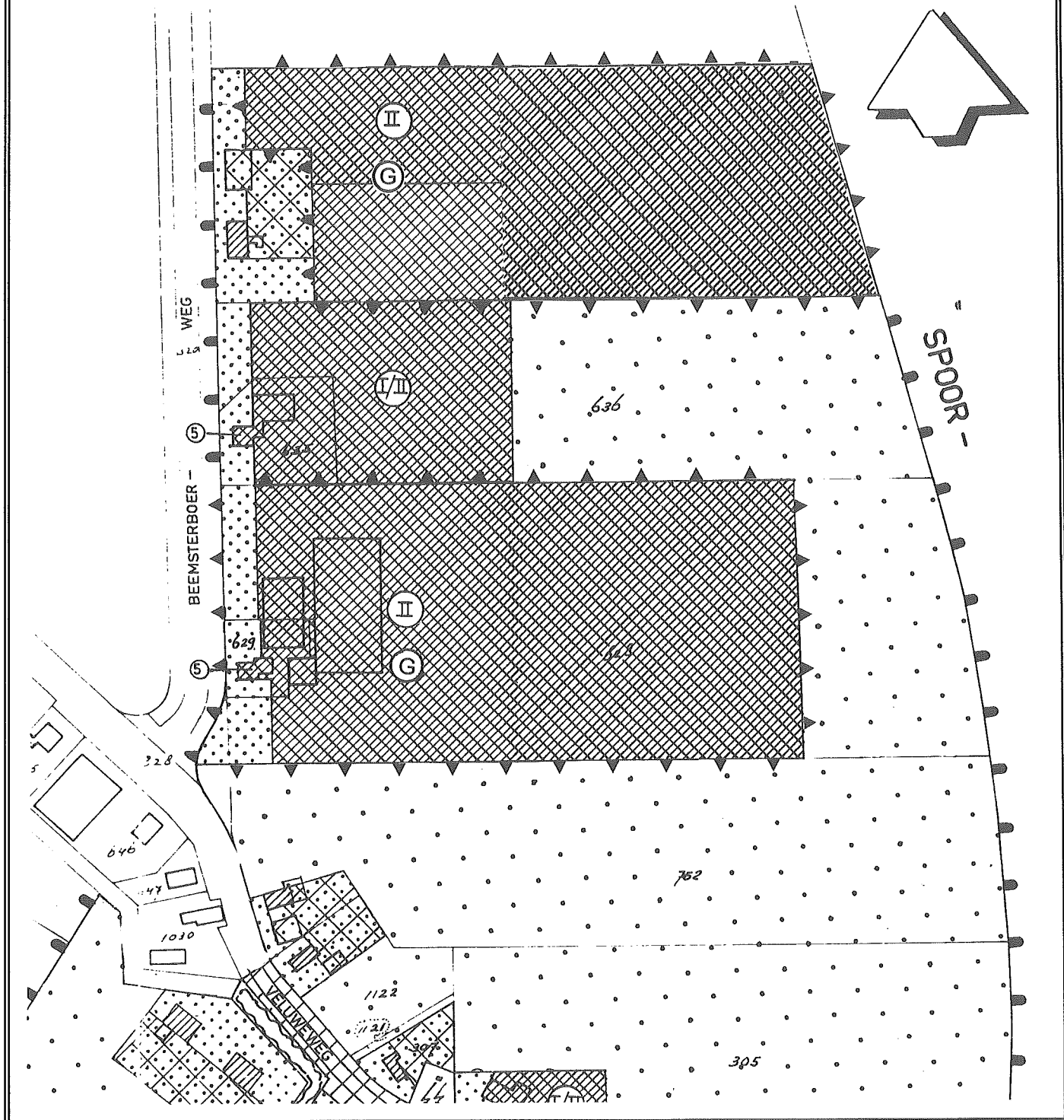
03-02-1998

Num-
mer

HAR.01b

GEMEENTE HARENKARSPHEL

Herziening 1997 van het
bestemmingsplan "Landelijk Gebied 1980", Harenkarspel



Behoort bij: besluit van de Raad der gemeente Harenkarspel van 2 MAART 1999	Get.	A.J.M. van Went
	Datum	22-04-1998
	Schaal	1 : 2.000
	Num- mer	HAR.02

Mij bekend,
De gemeentesecretaris,

GEMEENTE HARENKARSPHEL

Herziening 1997 van het
bestemmingsplan "Landelijk Gebied 1980", Harenkarspel



Behoort bij: besluit van de Raad der gemeente Harenkarspel
van **2 MAART 1999**

Mij bekend,
De gemeentesecretaris,

Get. A.J.M. van Went

Datum 03-02-1998

Schaal 1 : 10.000

Num-
mer HAR.03

GEMEENTE HARENKARSPHEL

Herziening 1997 van het
bestemmingsplan "Landelijk Gebied 1980", Harenkarspel



Behoort bij: besluit van de Raad der gemeente Harenkarspel
van **2 MAART 1999**

Mij bekend,
De gemeentesecretaris,

Get.	A.J.M. van Went
Datum	03-02-1998
Schaal	1 : 10.000
Num- mer	HAR.04

GEMEENTE HARENKARSPHEL

Herziening 1997 van het
bestemmingsplan "Landelijk Gebied 1980", Harenkarspel



Behoort bij: besluit van de Raad der gemeente Harenkarspel
van **2 MAART 1999**

Mij bekend,
De gemeentesecretaris,

Get.	A.J.M. van Went
Datum	03-02-1998
Schaal	1 : 10.000
Num- mer	HAR.05

GEMEENTE HARENKARSPHEL

Herziening 1997 van het
bestemmingsplan "Landelijk Gebied 1980", Harenkarspel



Behoort bij: besluit van de Raad der gemeente Harenkarspel
van **2 MAART 1999**

Mij bekend,
De gemeentesecretaris,

Get.	A.J.M. van Went
Datum	02-03-1998
Schaal	1 : 10.000
Num- mer	HAR.07